

Petroceltic Elsa S.r.l.

Istanza di 1° proroga triennale

"VERCELLI"

PROGRAMMA TECNICO-FINANZIARIO DEI LAVORI

PREMESSA:

Le scriventi Società Petroceltic Elsa S.r.l. e ENI S.p.A. ritengono che la valutazione svolta nel primo periodo di vigenza del permesso in oggetto indica una potenzialità significativa nell'area del permesso. La suddetta potenzialità si trova sia in discrete trappole stratigrafiche simicamente definite nelle sequenze mioceniche che in maggiori trappole strutturali nelle sequenze primordiali cenozoiche - mesozoiche.

PRIMA FASE:

Nella prima fase di ricerca, si prevede una rivalutazione dei risultati del pozzo "Robbio 1" e una ri-calibrazione e rielaborazione di tutti i rilevanti dati geologici e geofisici, in particolare il rilievo sismico 3D del permesso.

SECONDA FASE:

Sulla base dei risultati della suddetta rivalutazione, le Società si impegnano nell'arco dei tre anni di vigenza del permesso a svolgere il seguente programma:

- la perforazione di un eventuale pozzo esplorativo con obiettivi di raggiungere le sabbie plioceniche delle Formazioni Porto Corsini e Porto Garibaldi e quelle mioceniche della Formazione Marnoso Are-



nacea e/o equivalenti e possibilmente le sabbie miocene della formazione Ottobiano. La perforazione di tale pozzo è subordinata ad una rivalutazione dei risultati del pozzo "Robbio 1" e la loro integrazione con le linee sismiche 2D già esistenti nel permesso. Tale pozzo avrà una profondità media di circa 2800-3400m per una spesa complessiva di circa 6 milioni di Euro.

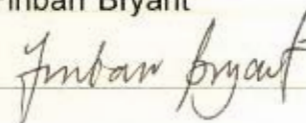
Investimento totale: Euro 6.000.000,00 (Euro seimilioni/00)

Petroceltic Elsa S.r.l.

L'Amministratore Delegato

Finbarr Bryant

Roma li, 09 MAG. 2008



Ministero Sviluppo Economico
Direzione Generale Energia e Risorse Minerarie
12/05/2008 - 0008586



On.le

MINISTERO DELLO SVILUPPO ECONOMICO

Dipartimento per la Competitività

Direzione Generale dell'Energia e delle Risorse Minerarie

Ufficio XIX - Ricerca e coltivazione risorse sottosuolo e in mare

Via Molise 2,

00187 Roma

e

Spett.le

MINISTERO DELLO SVILUPPO ECONOMICO

Dipartimento per la Competitività

Direzione Generale dell'Energia e delle Risorse Minerarie

Ufficio XXII - Autorizzazione e controllo attività di ricerca, coltivazione e
stoccaggio risorse sottosuolo Italia settentrionale

Via Zamboni 1

40125 Bologna



**ISTANZA DI PROROGA 1° TRIENNIO E RIDUZIONE DELL'AREA DI
PERMESSO ESCLUSIVO DI RICERCA DI IDROCARBURI LIQUIDI E**

GASSOSI DENOMINATO "VERCELLI"

Preso nota per la pubblicazione
nel B.U.I.G. Anno LII N. 6.

Roma, 12/05/2008

de Aius

Le scriventi Società PETROCELTIC ELSA S.r.l., con sede legale in Via

Paola n. 24 int. 7, 00186 Roma (RM), C.F. 08662141004, R.E.A. n.

111047, e ENI S.p.A., con sede legale in Piazzale E. Mattei n.1, 00144

Roma (RM), C.F. 00484960588

AP

PREMESSO CHE

- con D.M. del 10/07/2002 il permesso di ricerca "Vercelli" di 717,89 km², ricadente nelle province di Alessandria, Novara, Vercelli e Pavia è stato conferito a British Gas International BV Filiale Italiana per il 50% e a Total Fina Elf Italiana S.p.A. per il 50%, con British Gas International BV Filiale Italiana quale Rappresentante Unico per i rapporti con le Autorità;
- con D.M. del 16/04/2003 la quota di partecipazione della Total Fina Elf Italiana S.p.A. è stata trasferita a ENI S.p.A.;
- con D.M. del 28/02/2008 la quota di partecipazione della British Gas International BV Filiale Italiana è stata trasferita a Petroceltic Elsa S.r.l.;
- tra agosto e dicembre del 2006 è stato perforato, nel permesso Vercelli, il pozzo "Robbio 1", spinto fino alla profondità di 4570m;
- in accordo con il programma già presentato, intende proseguire nella ricerca di idrocarburi nell'area del permesso in oggetto;

TUTTO CIO' PREMESSO

le sottoscritte Società chiedono a codesto spettabile Ministero, ai sensi della legge 11 Gennaio 1957, n. 6 e successive modifiche contenute nella legge 21 Luglio 1967, n. 613 e nella legge 9 Gennaio 1991, n. 9, e nel decreto legislativo 25 Novembre 1996, n.625, che le venga accordata la prima proroga di tre anni del permesso di ricerca in oggetto che dopo la riduzione del 25% copre un'area di 538,42 km² e ricade nelle regioni Piemonte e Lombardia e nelle province di Alessandria, Novara, Pavia e Vercelli. Tale area è stata delimitata negli allegati fogli topografici IGM n.43 "Biella", n.44 "Novara", n.57 "Vercelli" e n.58 "Mortara" alla scala 1:100.000 da una linea continua passante per n. 10 dei seguenti vertici o punti di intersezione:

Vertice o punto Long. Ovest M.Mario Lat. N

d'intersezione

a	04° 00'	45° 24'
b	03° 54'	45° 24'
c	03° 54'	45° 20'
d	03° 48'	45° 20'
e	03° 48'	45° 09'
f	03° 54'	45° 09'
g	03° 54'	45° 08'
h	04° 05'	45° 08'
i	04° 05'	45° 20'
l	04° 00'	45° 20'

Il perimetro è rappresentato da archi di meridiano e di parallelo.

Le società si impegnano nell'arco dei tre anni di vigenza del permesso a svolgere il seguente programma:

- perforazione di un eventuale pozzo esplorativo con obiettivi di raggiungere le sabbie plioceniche delle Formazioni Porto Corsini e Porto Garibaldi e quelle mioceniche della Formazione Marnoso Arenacea e/o equivalenti e possibilmente le sabbie miocene della formazione Ottobiano. La perforazione di tale pozzo è subordinata ad una rivalutazione dei risultati del pozzo "Robbio 1" e la loro integrazione con le linee sismiche 2D già esistenti nel permesso. Tale pozzo avrà una profondità media di circa 2800-3400m per una spesa complessiva di circa 6 milioni di Euro.

Le scriventi Società dichiarano di aver ottemperato alle disposizioni e alle eventuali prescrizioni in materia ambientale ai sensi dell'art. 7, comma 1

AP

della decreto legislativo 25 novembre 1996 n.625.

La documentazione relativa all'istanza in oggetto viene trasmessa alle Autorità come di seguito descritta:

all'Ufficio XIX:

- n. 2 esemplari dell'Istanza in bollo;
- n. 3 esemplari del Programma dei Lavori in bollo;
- n. 3 esemplari bollati della Relazione Tecnica;
- n. 2 esemplari bollati e firmati del Piani Topografici IGM n.43 "Biella", n.44 "Novara", n. 57 "Vercelli" e n. 58 "Mortara" con la riduzione dell'area e allegata Scheda;

all'Ufficio XII:

- n. 1 esemplare dell'Istanza in bollo;
- n. 1 esemplare del Programma dei Lavori in bollo;
- n. 1 esemplare bollati della Relazione Tecnica;
- n. 1 esemplare bollato e firmato del Piani Topografici IGM n.43 "Biella", n.44 "Novara", n. 57 "Vercelli" e n. 58 "Mortara" con la riduzione dell'area e allegata Scheda.

Con osservanza.

Petroceltic Elsa S.r.l.

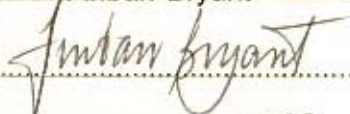
Eni S.p.A

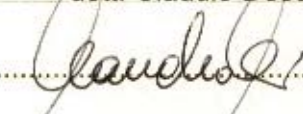
L'Amministratore Delegato

Un procuratore

Finbarr Bryant

dott. Claudio Descalzi


.....


.....

Roma, 09 MAG. 2008